
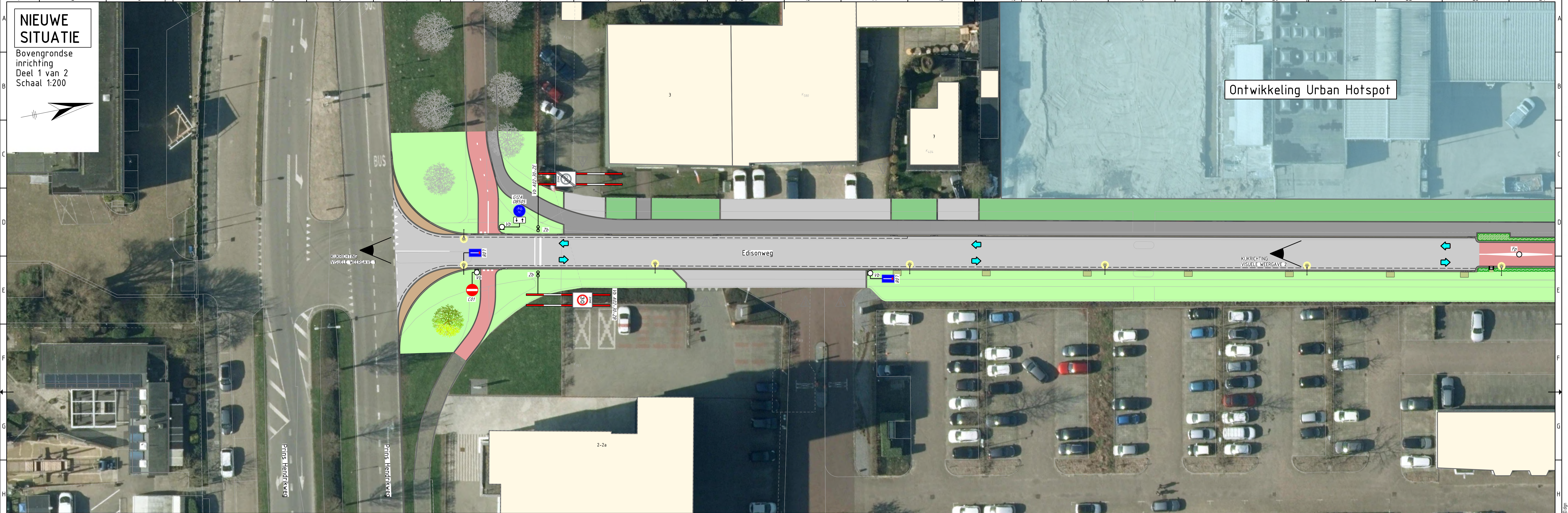


NIEUWE SITUATIE

Bovengrondse inrichting
Deel 1 van 2
Schaal 1:200



Ontwikkeling Urban Hotspot



VISUELE WEERGAVE 1



VISUELE WEERGAVE 2



LEGENDA

| | | | | | |
|--|----------------------------------|--|---|--|--------------------------------------|
| | Ondergrond | | Kantopsluiting van beton | | Lage beplanting, invulling n.t.b. |
| | Perceelsgrens | | Uitstroomvoorziening regenwater | | Gras |
| | Bebauwing | | Rijbaan/inrit van betonstraatstenen, kleur: grijs | | Uitneembare flexibele afzelpaal (Fp) |
| | Aan het werk grenzende bebouwing | | Trottoir van betontegels of betonstraatstenen, kleur: grijs Ter plaatse van inritten worden dikke tegels toegepast | | Verkeersbord (Vb) |
| | Bestaande inrit | | Fietspad van betontegels, kleur: rood | | Zone bord (Zb) |
| | Rijrichting | | Rammelsfrok van basaltblokken | | Lichtmast |
| | Nieuwe boom | | Grasbetontegels | | Ontwikkeling Urban Hotspot |
| | Bestaande boom | | Goot van betonstraatstenen, kleur: grijs | | |
| | | | Haag, type n.t.b. | | |

| Ver. | Datum | Omschrijving | Gelek. | Geconfr. | Gez. |
|------|------------|--|--------|---------------|-----------------------------|
| 0 | 05-01-2026 | Eerste uitgave concept presentatietekening | | W. Schipper | P. Tebes |
| A | 05-02-2026 | Eerste uitgave definitieve presentatietekening | | W. Schipper | P. Tebes |
| B | 17-04-2026 | Tweede uitgave definitieve presentatietekening | | N. Weststrate | W. Schipper M. de Kraker |
| C | | | | | |
| D | | | | | |

Opdrachtgever: **VLISSINGEN**

Opdrachtnemer: **Zeeland Engineering Consultants**
Civieltechnisch adviesbureau


Project: **Opstellen DO en bestekvoorbereiding Edisonweg te Vlissingen**

Onderoet: **Nieuwe situatie bovengrondse inrichting Presentatietekening - Deel 1 van 2**

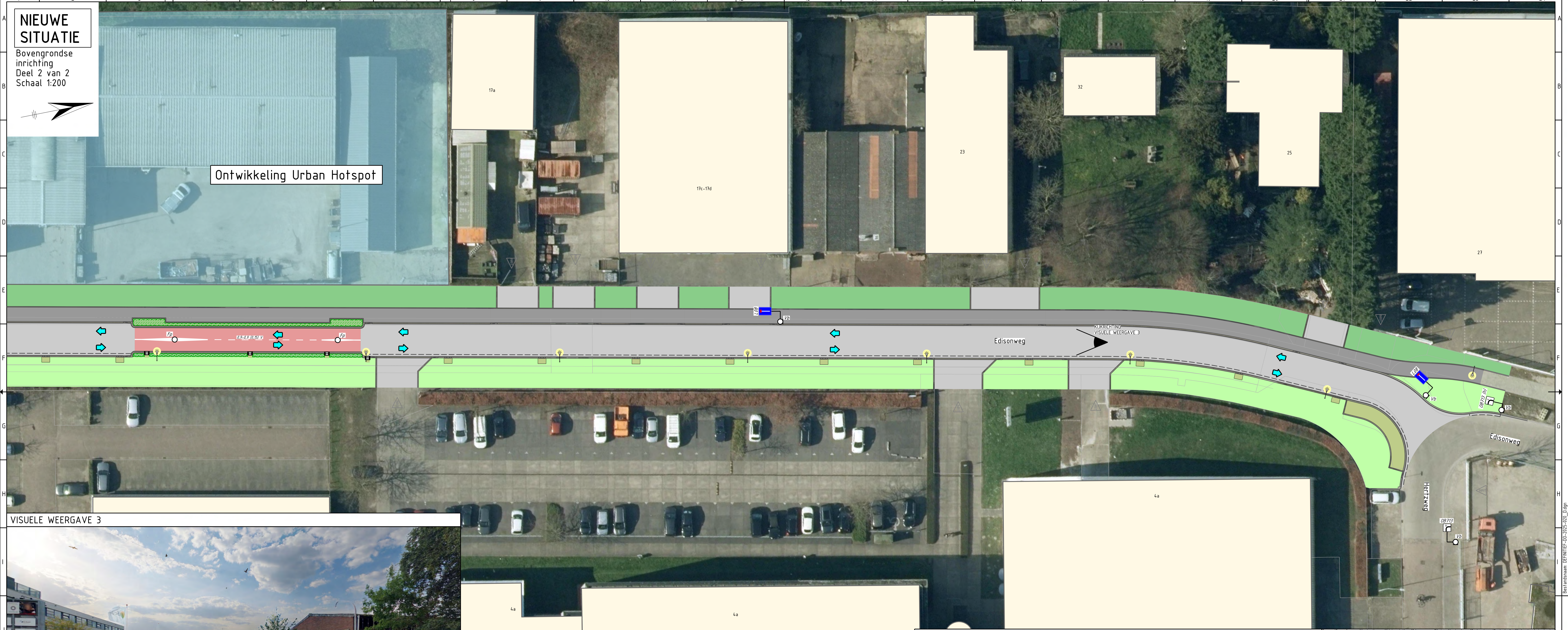
Formaat: A1xA0_L
Schaal: 1:200
Datum: 17-04-2026
Bladen: 1 van 2
Versie: B

Projectnummer: 2025-020
Tekeningnummer: PR-2025-020_701
Besteknummer: -
Referentienummer: 2025-020

NIEUWE SITUATIE
 Bovengrondse inrichting
 Deel 2 van 2
 Schaal 1:200



Ontwikkeling Urban Hotspot



VISUELE WEERGAVE 3



LEGENDA

- | | | | | | |
|--|----------------------------------|--|--|--|--------------------------------------|
| | Ondergrond | | Kantopsluiting van beton | | Lage beplanting, invulling n.t.b. |
| | Perceelsgrens | | Uitstroomvoorziening regenwater | | Gras |
| | Bebouwing | | Rijbaan/inrit van betonstraatstenen, kleur: grijs | | Uitneembare flexibele afzelpaal (Fp) |
| | Aan het werk grenzende bebouwing | | Trottoir van betegels of betonstraatstenen, kleur: grijs Ter plaatse van inritten worden dikke tegels toegepast | | Verkeersbord (Vb) |
| | Bestaande inrit | | Fietspad van betegels, kleur: rood | | Zone bord (Zb) |
| | Rijrichting | | Rammelsfrok van basaltblokken | | Lichtmast |
| | Nieuwe boom | | Grasbetegels | | Ontwikkeling Urban Hotspot |
| | Bestaande boom | | Markering | | |
| | | | Goot van betonstraatstenen, kleur: grijs | | |
| | | | Haaga, type n.t.b. | | |

| Ver | Datum | Omschrijving | Gelek. | Geconfr. | Gez. |
|-----|------------|--|--------|---------------|-------------|
| 0 | 05-01-2026 | Eerste uitgave concept presentatietekening | | W. Schipper | P. Tebes |
| A | 05-02-2026 | Eerste uitgave definitieve presentatietekening | | W. Schipper | P. Tebes |
| B | 17-04-2026 | Tweede uitgave definitieve presentatietekening | | N. Weststrate | W. Schipper |
| C | | | | | |
| D | | | | | |

| | | |
|-------------------|--|-------------------|
| DEFINITIEF | Opdrachtgever: | Opdrachtnemer: |
| | GEMEENTE VLISSINGEN | ZFC |
| Project: | Opstellen DO en bestekvoorbereiding Edisonweg | |
| Onderdeel: | Nieuwe situatie bovengrondse inrichting Presentatietekening - Deel 2 van 2 | |
| Formaat: | A1xA0_L | |
| Schaal: | 1:200 | |
| Datum: | 17-04-2026 | |
| Bladen: | 2 van 2 | |
| Versie: | B | |
| Projectnummer: | 2025-020 | Referentienummer: |
| Tekeningnummer: | PR-2025-020_702 | Besteknummer: |
| | | 2025-020 |

op dit document bruist het auteursrecht volgens artikel 17 van de OOR2011